


УТВЕРЖДАЮ:
Министр лесного хозяйства хозяйства
Тверской области
(должность)
Барышков В.В. 
(Ф.И.О., подпись)
30.05.2014
(Дата)

АКТ
лесопатологического обследования № 3166

лесных насаждений Западнодвинского лесничества (лесопарка)
Тверской области (субъект Российской Федерации)

Способ лесопатологического обследования: 1. Визуальный
2. Инструментальный

Место проведения

Участковое лесничество	Урочище (дача)	Квартал (кварталы)	Выдел (выделы)	Площадь, га
Двинское		171	12	3,1

Лесопатологическое обследование проведено на общей площади 3,1 га.

1. Визуальное лесопатологическое обследование.*

Наземное Дистанционное

1.1. На площади 3,1 га фактическая таксационная характеристика лесного насаждения соответствует (не соответствует) таксационному описанию (нужное подчеркнуть). Причины несоответствия _____

Список участков с выявленными несоответствиями приведен в приложении 1 к настоящему Акту.

1.2. Лесные насаждения с нарушенной и утраченной устойчивостью выявлены на площади 3,1 га:

Участковое лесничество	Урочище (дача)	Площадь, га		Причина ослабления (гибели)
		с нарушенной устойчивостью	с утраченной устойчивостью	
Двинское				300
Итого				

Состояние обследованных лесных насаждений приведено в приложениях 1.1 – 1.4 к Акту в зависимости от метода проведения ЛПО.

1.3. В обследованных лесных участках прогнозируется:

Прогноз	Площадь, га
Ослабление лесных насаждений	
Усыхание лесных насаждений различной степени	
Развитие очагов вредных организмов	

1.4. Обнаружено загрязнение лесного участка отходами и выбросами:

промышленными

бытовыми

Вид загрязнения	Размеры загрязнения			Объем, кубм	Площадь загрязнения, га
	длина, м	ширина, м	высота, м		

ЗАКЛЮЧЕНИЕ

Оценка текущего санитарного и лесопатологического состояния лесных насаждений, назначенные профилактические мероприятия по защите лесов, агитационные мероприятия:

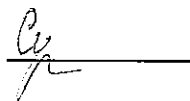
В Западнодвинском лесничестве Двинском участковом лесничестве (по л/у Двинское) в квартале 171 выдел 12 на площади 3,1 га текущее санитарное состояние -усыхание деревьев единичное, лесопатологическое -единичные (не очаговые) местные поселения (заселение) стволовыми вредителями - назначено профилактические биотехнические мероприятия (ПБМ) - улучшение условий обитания и размножения насекомоядных птиц-развешивание искусственных гнездовий.(в количестве 12 штук)

Исполнитель работ по проведению лесопатологического обследования:

Ф.И.О.

Сумаков В.В.

Подпись



Дата обследования 16.08.2018.

Результаты проведения лесопатологического обследования лесных насаждений за

Участковое лесничество Двинское Тверская область Западнодвинское
Лесничество (лесопарк)

Номер квартала	Номер выдела	Площадь выдела, га	Лесное назначение	Категория защитных лесов	Номер лесопатологического выдела	Площадь лесопатологического выдела, га	Лесного выдела	Порода	Возраст	Таксационная характеристика лесного насаждения				Число деревьев на пробе, шт.	Распределение деревьев по категориям состояния, %										Признаки повреждения деревьев	Доля поврежденных деревьев, %	Причина ослабления, повреждения	Поджег рубки, %	Назначенные мероприятия						
										состав	средний диаметр, см	средняя высота, м	тип леса		полнота	тоннел	запас, куб. м/га	без признаков ослабления	ослабленные сильно	ослабленные умеренно	увьякающие	свежий сухой	старый сухой	свежий ветровал						старый ветровал	свежий бурелом	старый бурелом	аварийные деревья		
1	2	3	3	4	5	6	7	8	9	10	11	12	13	14	15	16	17	18	19	20	21	22	23	24	25	26	27	28	29	30	31	32	33	34	
171	12	3,1	3	120	12	3,1	3,1	4Б	65	25	26	Екис	0,7	1	230		50	40	5				5					820	5	300	5				
													Итого по выделу: 50 40 5 5																						
Всего													3,1																						

Показатели, не соответствующие таксационному описанию, отмечаются «*».

Графа 4 "Э" эксплуатационные леса "З" защитные леса Показатели, не соответствующие таксационному описанию, отмечаются «*».

Графа 5 132 защитные поносы лесов в 135 леса, в 1, 2 и 3 зон округов санитарной охраны лечебно-оздоровит 150 особо защитные участки

149 нерестоохраняемые поносы. 148 запретные полосы лесов, расположенные вдоль водоем 120 леса, расположенные в водоохраных зонах

Графа 9 С Сосна Е Ель Сосны (лишайниковый, брусничный, черничный, Ельничный, Ольха черная Ива черная Ива древовидная

Графа 13 1. Сбл.Сч. Свис. Ссф Сосны (лишайниковый, брусничный, черничный, Ельничный, Ольха черная Ива черная Ива древовидная

Графа 29 882 действия шквалистых и ураганных ветров текущего года, повлекшие слом ств 881 воздействия сильных ветров текущего года, повлекшие наклон более 10°, изгиб или

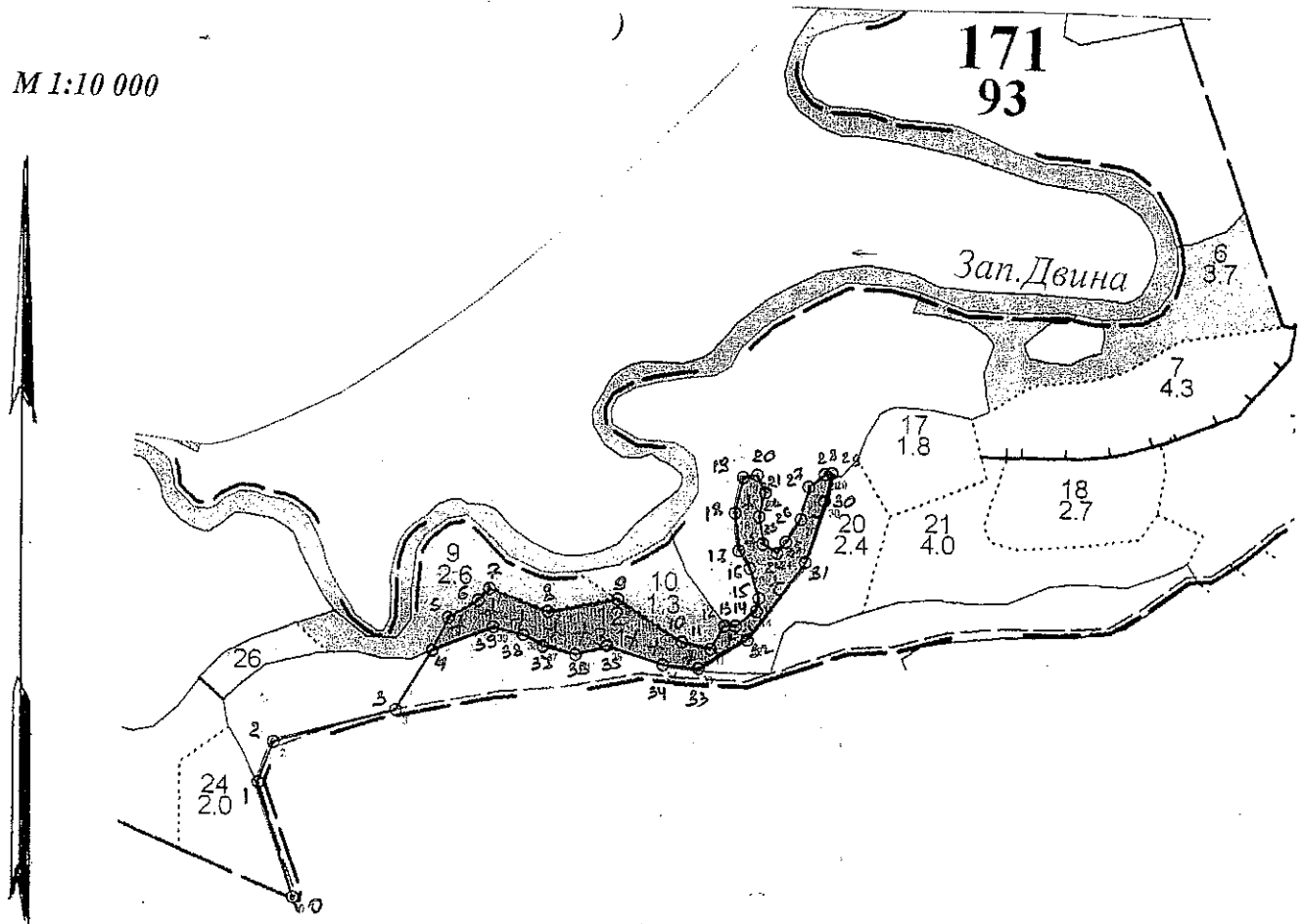
Графа 31 205 объём корней (вывал) све: 215 слом ствола в обл. кроны свежи 217 слом ствола пол кроной с 221 расщепление ствола в верхней 222 расщепление ствола у комля

Графа 33 ССР сплошная санитарная рубка ВСР выборочная санитарная рубка УНД уборка участка неликвидной древесины

Исполнитель работ по проведению ЛПО: Ф.И.О. Самарин В. В. Подпись С Телефон 89520624494
 Дата составления документа 06.05.2019г.

Абрис участка
ГКУ «Западнодвинское лесничество Тверской области»
Двинское участковое лесничество (по м/л Двинское лесничество)
Кв.171 выд.12-3,1га./12шт.(Скворечников)

М 1:10 000



Номера точек	Координаты		Румбы линий	Длина, м
0-1	N 56°11'22,6"	E 32°05'10,6"	СЗ:18°	162
1-2	N 56°11'31,1"	E 32°05'07,8"	СВ:19°	59
2-3	N 56°11'34,0"	E 32°05'10,3"	СВ:73°	170
3-4	N 56°11'36,1"	E 32°05'26,3"	СВ:30°	95
4-5	N 56°11'41,1"	E 32°05'26,7"	СВ:24°	50
5-6	N 56°11'43,8"	E 32°05'29,9"	СВ:58°	47
6-7	N 56°11'45,3"	E 32°05'33,5"	СВ:42°	22
7-8	N 56°11'46,3"	E 32°05'34,4"	ЮВ:71°	85
8-9	N 56°11'45,0"	E 32°05'42,3"	СВ:78°	97
9-10	N 56°11'45,6"	E 32°05'51,7"	ЮВ:58°	105
10-11	N 56°11'42,4"	E 32°05'60,1"	ЮВ:78°	40
11-12	N 56°11'42,2"	E 32°05'64,0"	СВ:29°	38
12-13	N 56°11'42,2"	E 32°05'64,0"	СВ:90°	15
13-14	N 56°11'44,1"	E 32°05'67,2"	СВ:53°	35
14-15	N 56°11'45,6"	E 32°05'69,5"	СВ:10°	18

15-16	N 56°11'46.6"	E 32°05'698"	C3:19	42
16-17	N 561148.5	E 320568.3	C3:34	28
17-18	N561149.8	E320566.8	C3:7	51
18-19	N 561152.6	E 320566.3	CB:11	50
19-20	N 561154.7	E 320567.3	CB:79	20
20-21	N 561155.0	E 320568.8	ЮВ:26	26
21-22	N 561154.0	E 320569.8	ЮЗ:13	34
22-23	N 561151.8	E 320569.9	ЮВ:9	37
23-24	N 561150.1	E320570.6	ЮВ:59	23
24-25	N 561149.7	E320571.6	CB:37	19
25-26	N 56°11'50.3"	E 32°05'734"	CB:25°	37
26-27	N 56°11'52.2"	E 32°05'752"	CB:15°	44,1
27-28	N 56°11'54.4"	E 32°05'761"	CB:50,4°	23,4
28-29	N 56°11'55.4"	E 32°05'782"	CB:86,3°	28
20-21	N 56°11'55.5"	E 32°05'803"	CB:42,3°	26,8
21-22	N 56°11'56.5"	E 32°05'821"	ЮВ:33,3°	86,5
22-23	N 56°11'53.4"	E 32°05'871"	ЮЗ:14,4°	130,5
23-24	N 56°11'45.6"	E 32°05'836"	ЮЗ:65°	58
24-25	N 56°11'44.5"	E 32°05'790"	C3:86°	47,8
25-26	N 56°11'44.7"	E 32°05'751"	ЮЗ:33,4°	17,8
26-27	N 56°11'43.7"	E 32°05'733"	ЮЗ:14,5°	57,7
27-28	N 56°11'40.7"	E 32°05'717"	ЮЗ:87,4°	39,5
28-29	N 56°11'40.6"	E 32°05'678"	C3:87°	97,1
29-30	N 56°11'40.8"	E 32°05'595"	C3:73,1°	85,8
30-31	N 56°11'42.1"	E 32°05'508"	ЮЗ:81,3°	54,8
31-32	N 56°11'41.4"	E 32°05'455"	C3:76,3°	42,3
32-33	N 56°11'42.1"	E 32°05'414"	C3:56,2°	23,7
33-34	N 56°11'42.8"	E 32°05'395"	C3:79,3°	45,1
34-4	N 56°11'43.1"	E 32°05'352"	ЮЗ:68°	91,1

№ выдела	Ленты (круговые площадки) перече́та				
	№ ленты(площадки)	Длина,м	Ширина ,м	Радиус,м	Площадь,га.
1		ПБМ			5,0

Условные обозначения:

Границы участка (красным)

+ Месторасположение искусственных гнездовых

ФИО Султанов Василий Васильевич Подпись Су

Дата составления документа 06.05.2019 Телефон 89520304494