


Приложение 2  
к приказу Минприроды России  
от 16.09.2016 № 480  
Форма  
"УТВЕРЖДАЮ"  
Министр лесного хозяйства Тверской  
области

 Барышков В.В.  
"15" / 05 2020 г.

Акт  
лесопатологического обследования № 4459  
лесных насаждений Западнодвинское лесничества (лесопарка)  
Тверской области (субъекта Российской Федерации)

Способ лесопатологического обследования: 1. Визуальный   
2. Инструментальный

Место проведения

Участковое лесничество	Урочище (дача)	Квартал (кварталы)	Выдел (выделы)	Площадь, га
Алексапольское		115	2	5,2
Алексапольское		115	3	5,3

Лесопатологическое обследование проведено на общей площади 10,5 га.

**1. Визуальное лесопатологическое обследование.\***

Наземное

X

Дистанционное

1.1. 5,2

соответствует (не соответствует) таксационному описанию (нужное подчеркнуть).

Причины несоответствия \_\_\_\_\_

Список участков с выявленными несоответствиями приведен в приложении 1 к настоящему Акту.

1.2. Лесные насаждения с нарушенной и утраченной устойчивостью выявлены на площади 5,2 га:

Участковое лесничество	Урочище (дача)	Площадь, га		Причина ослабления (гибели)
		с нарушенной устойчивостью	утраченно й	
Алексопольское	Алексопол	5,2	0	338
Итого		5,2	0	

Состояние обследованных лесных насаждений приведено в приложениях 1.1-1.4 к Акту в зависимости от метода проведения ЛПО.

1.3. В обследованных лесных участках прогнозируется:

Прогноз	Площадь, га
Ослабление лесных насаждений	
Усыхание лесных насаждений различной степени	
Развитие очагов вредных организмов	

1.4. Обнаружено загрязнение лесного участка отходами и выбросами:

Промышленными \_\_\_\_\_

Бытовыми \_\_\_\_\_

Вид загрязнения	Размеры загрязнения			Объем, кубм	Площадь загрязнения
	длина, м	ширина, м	высота, м		

**ЗАКЛЮЧЕНИЕ**

Оценка текущего санитарного и лесопатологического состояния лесных насаждений, назначенные профилактические мероприятия по защите лесов, агитационные мероприятия:

в Западновинском лесничестве Алексопольском участковом в квартале 115 выделе 2 на площади 5,2га текущее санитарное состояние насаждения характеризуется единичным усыханием деревьев; лесопатологическое - единичным (не очаговым) заселением стволовыми вредителями. Назначены профилактические биотехнические мероприятия (ПБМ) для улучшения условий обитания и размножения птиц - развешивание искусственных гнездовий в количестве 10 штук


Дата проведения 25.03.2020 г

Исполнитель работ по проведению лесопатологического обследования:

ФИО

Акимова Т.В.

Подпись



\*Раздел включается в акт, в случае проведения лесопатологического обследования визуальным способом.

Приложение 1.1  
к акту лесопатологического обследования  
27.03.2020г  
года

Результаты проведения лесопатологического обследования лесных насаждений за  
(месяц)

Субъект Российской Федерации \_\_\_\_\_ Тверская область \_\_\_\_\_ Лесничество (лесопарк) \_\_\_\_\_ Западнодвинское  
Участковое лесн \_\_\_\_\_ Алексопольское \_\_\_\_\_ по материалам ЛЛУ \_\_\_\_\_ Назначенное

Номер квартала	Номер выдела	Площадь выдела, га	Целевое назначение лесов	Категория защитных лесов	Номер лесопатологического выдела	Площадь лесопатологического выдела, га	Таксационная характеристика лесного насаждения								Число деревьев на пробе, шт.	Распределение деревьев по категориям состояния, % от запаса											Признаки повреждения деревьев	Доля поврежденных деревьев, %	Причина ослабления, повреждения	Подожки рубке, %	Назначенные мероприятия					
							состав	попоя	возраст	средняя высота, м	средний диаметр, см	тип леса	полнота	бонитет		запас, куб. м/га	без признаков ослабления	ослабленные	сильно ослабленные	уыхающие	свежий сухой	свежий ветровал	старый сухой	свежий ветровал	старый ветровал	свежий бурелом						старый бурелом	аварийные деревья			
115	2	5,2	эксплуат			5,2	10С	С	76	21	24	Сбр	0,8	2	300	17	18	19	20	21	22	23	24	25	26	27	28	29	30	31	32	33	34	вид	Площадь, га	
																	60	30	5			5					820	5	338	5						
Итого		5,2				5,2	10С	С	76	21	24	Сбр	0,8	2	300		60	30	5			5					820	5	338	5					ПБМ	5,2

Показатели, не соответствующие таксационному описанию отмечаются "х".  
Исполнитель работ по проведению лесопатологического обследования:

ФИО \_\_\_\_\_ Акимова Т.В.

Дата составления документа \_\_\_\_\_



Подпись \_\_\_\_\_  
Телефон 8-48265-3-12-17

27.03.2020г.

**1. Визуальное лесопатологическое обследование.\***

Наземное

X

Дистанционное

1.1. 5,3

соответствует (не соответствует) таксационному описанию (нужное подчеркнуть).

Причины несоответствия \_\_\_\_\_

Список участков с выявленными несоответствиями приведен в приложении 1 к настоящему Акту.

1.2. Лесные насаждения с нарушенной и утраченной устойчивостью выявлены на площади 5,3 га:

Участковое лесничество	Урочище (дача)	Площадь, га		Причина ослабления (гибели)
		с нарушенной устойчивостью	утраченно й	
Алексопольское	Алексопол	5,3	0	338
Итого		5,3	0	

Состояние обследованных лесных насаждений приведено в приложениях 1.1-1.4 к Акту в зависимости от метода проведения ЛПО.

1.3. В обследованных лесных участках прогнозируется:

Прогноз	Площадь, га
Ослабление лесных насаждений	
Усыхание лесных насаждений различной степени	
Развитие очагов вредных организмов	

1.4. Обнаружено загрязнение лесного участка отходами и выбросами:

Промышленными \_\_\_\_\_

Бытовыми \_\_\_\_\_

Вид загрязнения	Размеры загрязнения			Объем, кубм	Площадь загрязнения
	длина, м	ширина, м	высота, м		

**ЗАКЛЮЧЕНИЕ**

Оценка текущего санитарного и лесопатологического состояния лесных насаждений, назначенные профилактические мероприятия по защите лесов, агитационные мероприятия:

в Западновинском лесничестве Алексопольском участковом в квартале 115 выделе 3 на площади 5,3га текущее санитарное состояние насаждения характеризуется единичным усыханием деревьев; лесопатологическое - единичным (не очаговым) заселением стволовыми вредителями. Назначены профилактические биотехнические мероприятия (ПБМ) для улучшения условий обитания и размножения птиц - развешивание искусственных гнездовий в количестве 11 штук


Дата проведения 25.03.2020 г

Исполнитель работ по проведению лесопатологического обследования:

ФИО

Акимова Т.В.

Подпись



\*Раздел включается в акт, в случае проведения лесопатологического обследования визуальным способом.

Приложение 1.1

к акту лесопатологического обследования  
27.мар 2020 года

Результаты проведения лесопатологического обследования лесных насаждений за

(месяц)

Лесничество (лесопарк) \_\_\_\_\_ Западнодвинское  
Александровское  
по материалам ЛДУ \_\_\_\_\_

Тверская область  
Александровское


Субъект Российской Федерации  
Участковое лесн \_\_\_\_\_ Александровское

Номер квартала	Номер выдела	Площадь выдела, га	Целевое назначение лесов	Категория защитных лесов	Номер лесопатологического выдела	Площадь лесопатологического выдела, га	Таксационная характеристика лесного насаждения								Распределение деревьев по категориям состояния. % от запаса										Назначенные мероприятия								
							состав	попоя	возраст	средняя высота, м	средний диаметр, см	тип леса	полнота	фонитет	запас, куб. м/га	Число деревьев на проб, шт.	без признаков ослабления	ослабленные	сильно ослабленные	убыхающие	свежий сухостой	свежий сухостой	свежий ветровал	свежий ветровал		старый ветровал	старый ветровал	старый бурелом	старый бурелом	аварийные деревья	Признаки повреждения деревьев	Доля поврежденных деревьев, %	Причина ослабления, повреждения
1	2	3	4	5	6	7	8	9	10	11	12	13	14	15	16	17	18	19	20	21	22	23	24	25	26	27	28	29	30	31	32	33	34
115	3	5,3	эксплуат			5,3	С	С	61	16	18	Сбр	0,8	3	200		60	30	5			5					820	5	338	5			5,3
итого		5,3				5,3	10С	С	61	16	18	Сбр	0,8	2	200		60	30	5			5					820	5	338	5			5,3

Показатели, не соответствующие таксационному описанию отмечаются "\*\*".  
Исполнитель работ по проведению лесопатологического обследования:

ФИО \_\_\_\_\_ Акимова Т.В.

Подпись  
27.03. 2020г



Телефон 8-48265-3-12-17

Дата составления документа \_\_\_\_\_

М 1 : 10000

ГКУ «Западнодвинское лесничество Тверской области»

Западнодвинский отдел лесного хозяйства

Алексопольское участковое лесничество

л/у Алексопольское

АРЕНДА ООО «ДиО»

**ПЛАН**

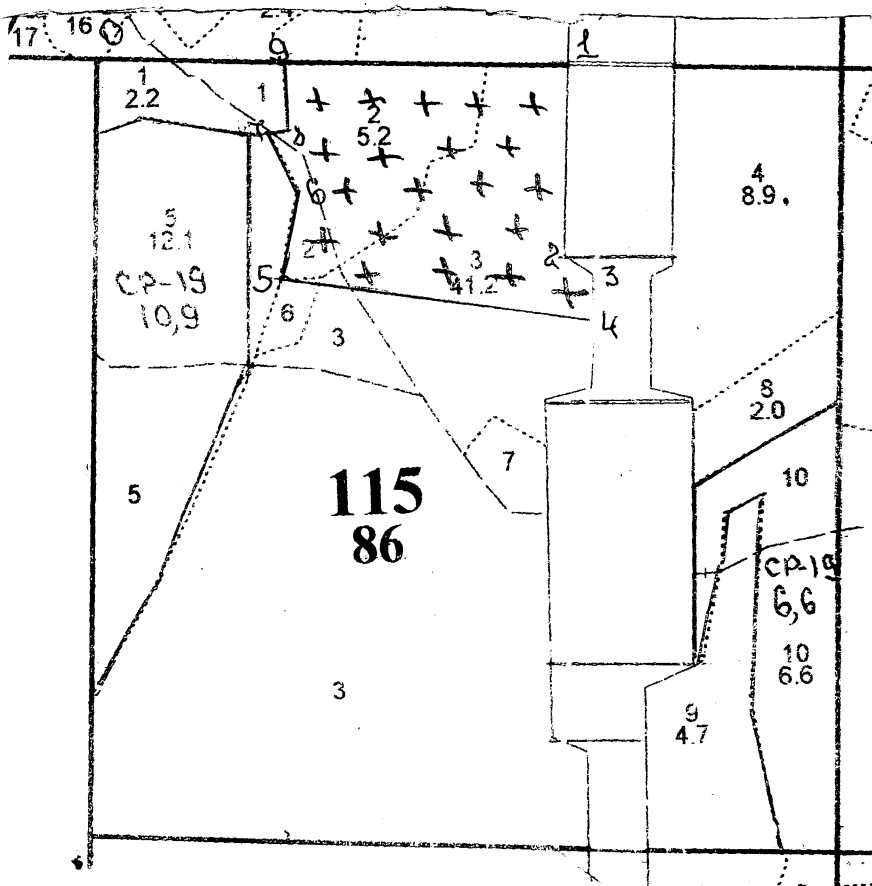
участка проведения ПБМ (профилактических биотехнических мероприятий) 2020г

кв 115 выд 2 пл 5,2 га

кв 115 выд 3 пл 5,3 га

итого: 10,5 га

Экспликация		
№ точек	румбы	длина, м
0 - 1	Кв. линия	630
1 - 2	Ю : 0	252
2 - 3	юв : 58	45
3 - 4	ю : 0	65
4 - 5	сз : 83	420
5 - 6	св : 11	110
6 - 7	сз : 24	95
7 - 8	св : 84	35
8 - 9	С : 0	85
9 - 1	Кв линия	385
Координаты точек		
0	N 56 14,280	E 031 39,865
1	N 56 14,404	E 031 40,488
2	N 56 14,280	E 031 40,479
3	N 56 14,266	E 031 40,516
4	N 56 14,229	E 031 40,517
5	N 56 14,265	E 031 40,102
6	N 56 14,325	E 031 40,116
7	N 56 14,368	E 031 40,083
8	N 56 14,369	E 031 40,112
9	N 56 14,408	E 031 40,111



+++ - места размещения искусственных гнездовых для насекомоядных птиц

Исполнитель работ по проведению лесопатологического обследования лесничий Подгорнюк В.П. подпись

Дата составления документа: 27.03.2020г телефон: 8 - (48265) 2 - 19 - 33