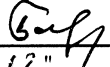


Приложение 2  
к приказу Минприроды России  
от 16.09.2016 № 480  
Форма  
"УТВЕРЖДАЮ"  
Министр лесного хозяйства Тверской  
области

  
"13" / 03 2020 г. Барышков В.В.

Акт  
лесопатологического обследования № 4390  
лесных насаждений Осташковское лесничества (лесопарка)  
Тверской области (субъекта Российской Федерации)

Способ лесопатологического обследования: 1. Визуальный   
2. Инструментальный

Место проведения

Участковое лесничество	Урочище (дача)	Квартал (кварталы)	Выдел (выделы)	Площадь, га
Сибирское	Сибирское	79	11	5,5(5,0)

Лесопатологическое обследование проведено на общей площади 5,0 га.

## 1. Визуальное лесопатологическое обследование.\*

Наземное



Дистанционное



1.1. На площади 5,0 га фактическая таксационная характеристика лесного насаждения соответствует (не соответствует) таксационному описанию (нужное подчеркнуть). Причины несоответствия \_\_\_\_\_

Список участков с выявленными несоответствиями приведен в приложении 1 к настоящему Акту.

1.2. Лесные насаждения с нарушенной и утраченной устойчивостью выявлены на площади 5,0 га:

Участковое лесничество	Урочище (дача)	Площадь, га		Причина ослабления (гибели)
		с нарушенной устойчивостью	с утраченной устойчивостью	
<i>Сибирское</i>	<i>Сибирское</i>	<i>5</i>		<i>343</i>
Итого		<i>5</i>		

Состояние обследованных лесных насаждений приведено в приложениях 1.1 – 1.4 к Акту в зависимости от метода проведения ЛПО.

1.3. В обследованных лесных участках прогнозируется:

Прогноз	Площадь, га
<i>Ослабление лесных насаждений</i>	
<i>Усыхание лесных насаждений различной степени</i>	
<i>Развитие очагов вредных организмов</i>	<i>5</i>

1.4. Обнаружено загрязнение лесного участка отходами и выбросами:

промышленными бытовыми 


Вид загрязнения	Размеры загрязнения			Объем, кубм	Площадь загрязнения, га
	длина, м	ширина, м	высота, м		

## ЗАКЛЮЧЕНИЕ

Оценка текущего санитарного и лесопатологического состояния лесных насаждений, назначенные профилактические мероприятия по защите лесов, агитационные мероприятия: кв. 79 выд. 11  
*Сибирское* ( *Сибирское* ) *участковое лесничество* на площади 5,0 га  
 текущее санитарное состояние - *усыхание деревьев* *единичное*, лесопатологическое - *единичные (не очаговые) местные поселения (заселение) стволовых вредителей (короедов),*  
 назначено профилактические биотехнические мероприятия (ПБМ) - *улучшение условий обитания и размножения насекомоядных птиц - развешивание скворечников и дуплянок*  
15 шт.

*Дата обследования - 05.09.2020г.*

Исполнитель работ по проведению лесопатологического обследования:

ФИО Савельев И.И. Подпись 

**Результаты проведения лесопатологического обследования лесных насаждений за**

Субъект Российской Федерации **Тверская область**

Лесничество (лесопарк) **Осташковское**

к акту лесопатологического обследования

Урочище (лесная дача) **Сибирское**

Участковое лесничество		Сибирское												Осташковское												Назначенные мероприятия											
Номер выдела		Лесное хозяйство		Таксационная характеристика лесного насаждения				Распределение деревьев по категориям состояния, %												Признаки повреждения		Повреждения			Лесовое назначение лесов	Номер выдела, га											
Номер квартала		Урочище (лесная дача)		состав	попорода	возраст	средняя высота, м	средний диаметр, см	тип леса	полнота	тоннитет	запас, куб. м/га	от запаса				деревьев				Леса поврежденных деревьев, %			вид			площадь, га										
1	2	3	4	5	6	7	8	9	10	11	12	13	14	15	16	17	18	19	20	21	22	23	24		25	26		27	28	29	30	31	32	33			
79	11	5,5	3	148	1	5,0	130	4	Е	36	Екис	0,6	2	320	17	55	35	5				5	23	24	25	26	27	28	29	30	31	32	33	34	ПМ	5,0	
<b>Итого по выделу:</b>																55	35	5				5															
<b>Всего</b>	<b>графа 4</b>	<b>5,5</b>	<b>3</b>	<b>148</b>	<b>1</b>	<b>5,0</b>	<b>130</b>	<b>4</b>	<b>Е</b>	<b>36</b>	<b>Екис</b>	<b>0,6</b>	<b>2</b>	<b>320</b>	<b>17</b>	<b>55</b>	<b>35</b>	<b>5</b>				<b>5</b>														<b>5,0</b>	

- Показатели, не соответствующие таксационному описанию, отмечаются «\*»
- графа 4 "Э" эксплуатационные леса
- графа 5 "З" защитные леса
- графа 9 132 защитные полосы лесов вдоль дорог 135 леса, в 1, 2 и 3 зон округов санитарной охраны лечебно-оздоровительных местностей
- графа 13 149 нерестоохраняемые полосы лесов 148 запрещенные полосы лесов, расположенные вдоль водных объектов
- графа 29 С Сосна Е Ель Сосны (лиственничная, брусничная, черничная, сфагновый) Осл Олиха черная Ива Ива древовидная
- графа 31 882 воздействия шквалов и ураганов ветров текущего года, повлекшие слом стволов деревьев 881 воздействия сильных ветров текущего года, повлекшие наклон более 10°, изгиб или вывал деревьев Еч, Екис, Елрч, Едм Ельники (черничные, кисличный, долгомошный, приручейный)
- графа 33 205 обрыв корней (вывал) свежий 217 слом ствола под кроной свежий 221 расщепление ствола в верхней части 222 расщепление ствола у комля ВСП выборочная санитарная рубка УНД уборка в уборка неликвидной древесины
- 150 особо защитные участки
- 120 леса, расположенные в водоохраных зонах

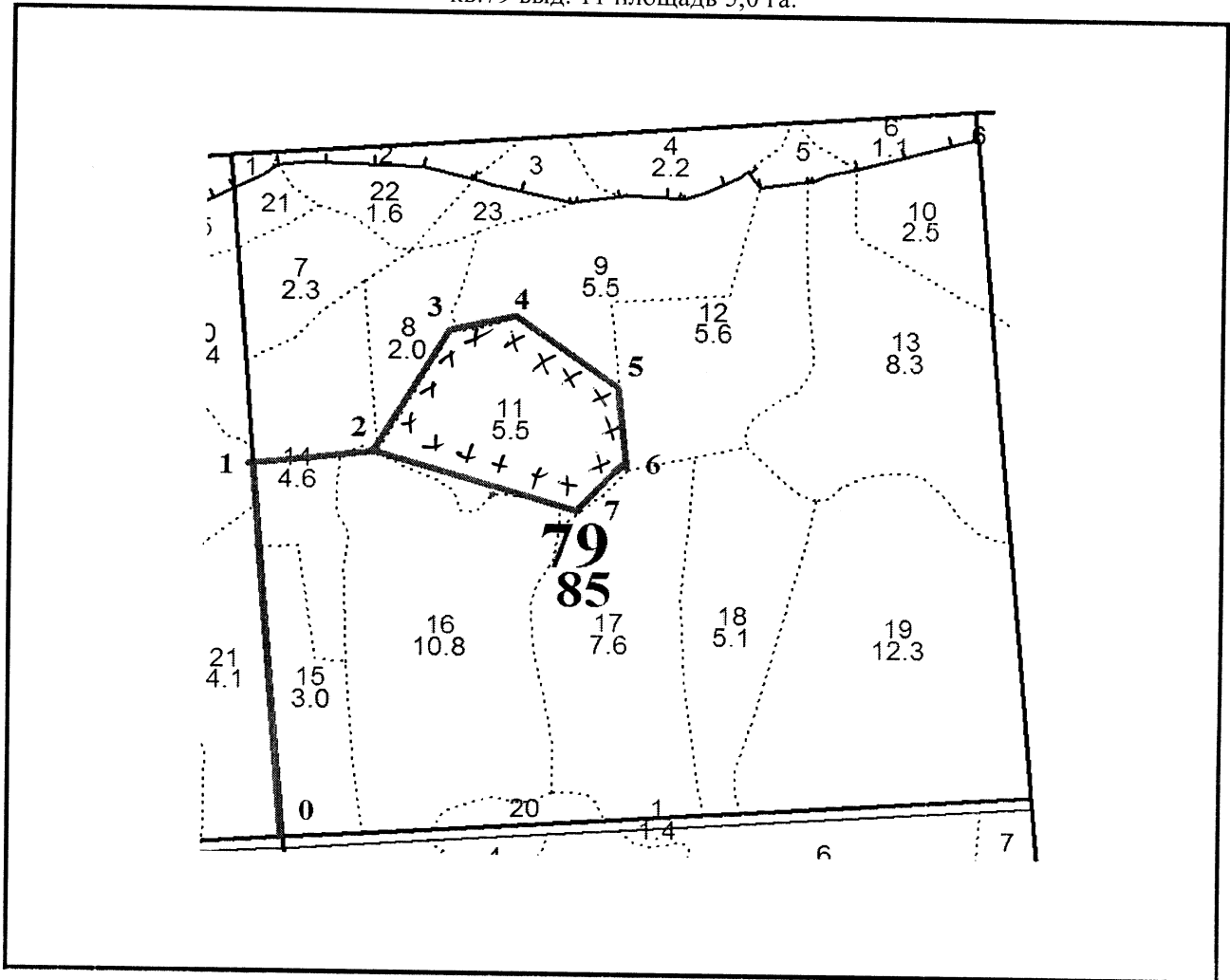
Исполнитель работ по проведению ЛПО: Ф.И.О. **Саваткев П.А.**  
Дата составления документа **01.05.2020г.**

Подпись 

Телефон **8-49269-2-79-04.**

М 1:10000

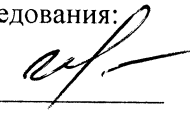
## Абрис участка

Смбирское (по м.у.Сибирское лесничество) участковое лесничество  
кв.79 выд. 11 площадь 5,0 га.

Номера	Координаты		Румбы линий		Длина, м
			кв.просек		
0-1	56 33 427	33 25 168	кв.просек		500
1-2	56 33 427	33 25 275	СВ	85	150
2-3	56 33 469	33 25 309	СВ	30	180
3-4	56 33 477	33 25 351	СВ	74	85
4-5	56 33 458	33 25 423	ЮВ	54	160
5-6	56 33 430	33 25 426	ЮВ	6	110
6-7	56 33 414	33 25 397	ЮЗ	48	70
7-2	56 33 404	33 25 354	ЮЗ	74	260

Условные обозначения:  развешивание скворечников

Исполнитель работ по проведению лесопатологического обследования:

ФИО Савинов И.И. Подпись Дата составления документа 02.03.2020 Телефон 8-49269-2-29-04.