


Приложение 2
к приказу Минприроды России
от 16.09.2016 № 480
Форма
"УТВЕРЖДАЮ"
Министр лесного хозяйства Тверской
области


Барышков В.В.
"13" / 03 2020 г.

Акт
лесопатологического обследования № 4392
лесных насаждений Осташковское лесничества (лесопарка)
Тверской области (субъекта Российской Федерации)

Способ лесопатологического обследования: 1. Визуальный
2. Инструментальный

Место проведения

Участковое лесничество	Урочище (дача)	Квартал (кварталы)	Выдел (выделы)	Площадь, га
Сибирское	Дружногорское	52	36	5,1(5,0)

Лесопатологическое обследование проведено на общей площади 5,0 га.

1. Визуальное лесопатологическое обследование.*

Наземное



Дистанционное



1.1. На площади 5,0 га фактическая таксационная характеристика лесного насаждения соответствует (не соответствует) таксационному описанию (нужное подчеркнуть). Причины несоответствия _____

Список участков с выявленными несоответствиями приведен в приложении 1 к настоящему Акту.

1.2. Лесные насаждения с нарушенной и утраченной устойчивостью выявлены на площади 5,0 га:

Участковое лесничество	Урочище (дача)	Площадь, га		Причина ослабления (гибели)
		с нарушенной устойчивостью	с утраченной устойчивостью	
<i>Сибирское</i>	<i>Дружногорское</i>	<i>5</i>		<i>338</i>
Итого		<i>5</i>		

Состояние обследованных лесных насаждений приведено в приложениях 1.1 – 1.4 к Акту в зависимости от метода проведения ЛПО.

1.3. В обследованных лесных участках прогнозируется:

Прогноз	Площадь, га
<i>Ослабление лесных насаждений</i>	
<i>Усыхание лесных насаждений различной степени</i>	
<i>Развитие очагов вредных организмов</i>	<i>5</i>

1.4. Обнаружено загрязнение лесного участка отходами и выбросами:

промышленными бытовыми

Вид загрязнения	Размеры загрязнения			Объем, кубм	Площадь загрязнения, га
	длина, м	ширина, м	высота, м		

ЗАКЛЮЧЕНИЕ

Оценка текущего санитарного и лесопатологического состояния лесных насаждений, назначенные профилактические мероприятия по защите лесов, агитационные мероприятия: кв. 52 выд. 36
Сибирское (Дружногорск.) участковое лесничество на площади 5,0 га
 текущее санитарное состояние - усыхание деревьев единичное, лесопатологическое - единичные (не очаговые) местные поселения (заселение) стволовых вредителей (короедов),
 назначено профилактические биотехнические мероприятия (ПБМ) - улучшение условий обитания и размножения насекомоядных птиц - развешивание скворечников и дуплянок
15 шт.


Дата обследования: 05.09.2019 г.

Исполнитель работ по проведению лесопатологического обследования:

ФИО

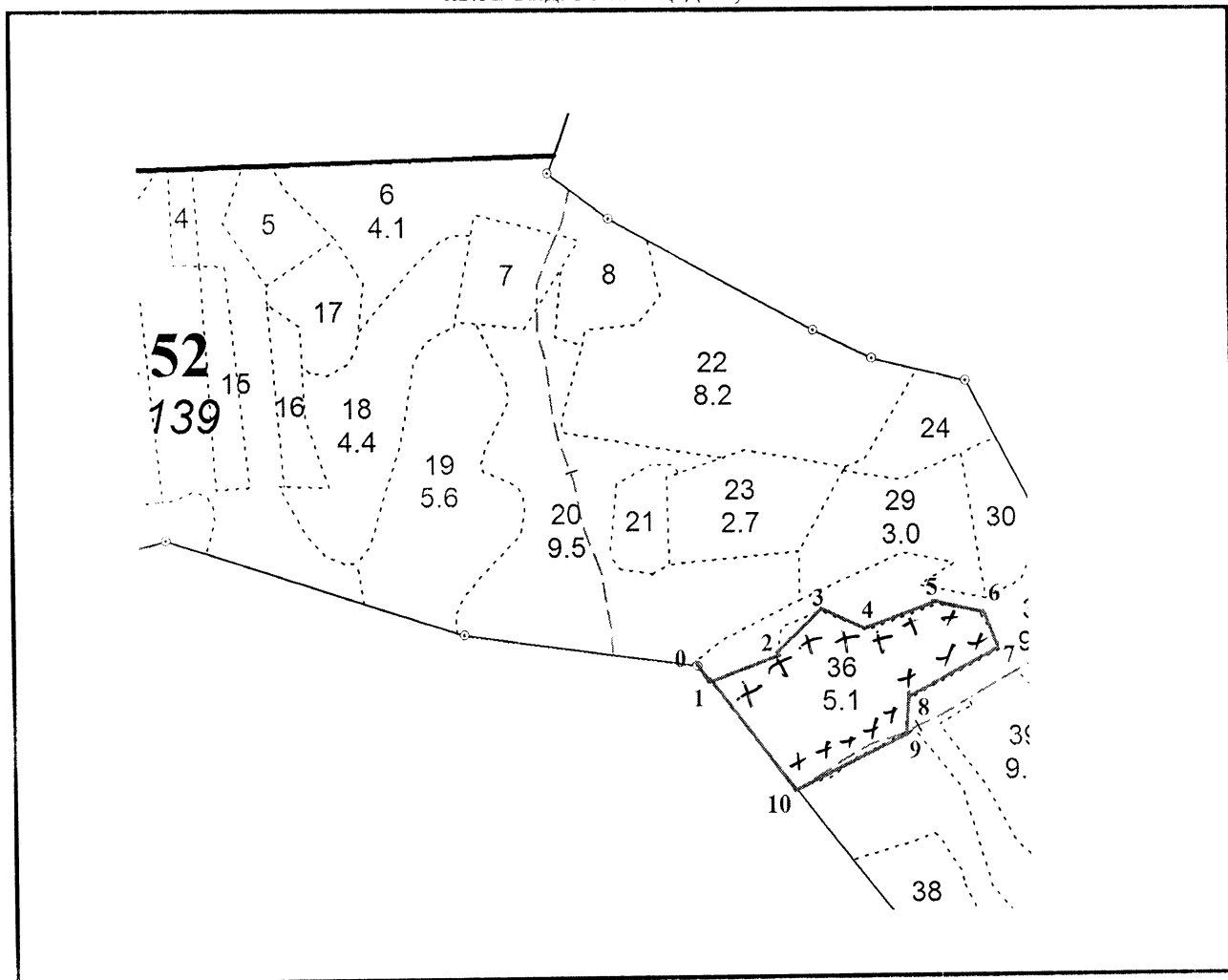
Савинов Р.Т.

Подпись



М 1:10000

Абрис участка

Смбирское (по м.у. Дружногорское лесничество) участковое лесничество
кв.52 выд. 36 площадь 5,0 га.

Номера	Координаты		Румбы линий		Длина, м
0-1	56 39 199	33 35 376	ЮВ	39	25
1-2	56 39 193	33 35 382	СВ	68	100
2-3	56 39 198	33 35 412	СВ	45	85
3-4	56 39 206	33 35 471	ЮВ	65	60
4-5	56 39 200	33 35 430	СВ	69	100
5-6	56 39 206	33 35 465	ЮВ	79	60
6-7	56 39 201	33 35 483	ЮВ	28	55
7-8	56 39 191	33 35 488	ЮЗ	61	140
8-9	56 39 184	33 35 460	ЮЗ	10	45
9-10	56 39 175	33 35 456	ЮЗ	64	160
10-1	56 39 165	33 35 407	СЗ	39	180

Условные обозначения: ++ развешивание скворечников

Исполнитель работ по проведению лесопатологического обследования:

ФИО

Савицкая Е.А.

Подпись

Дата составления документа 02.03.2020 Телефон

8-48269-2-29-04.