


УТВЕРЖДАЮ:
Министр лесного хозяйства хозяйства
Тверской области
(должность)
Барышков В.В. 
(Ф.И.О., подпись)
01.10.2020.
(Дата)

АКТ
лесопатологического обследования № 5019

лесных насаждений Фировского лесничества (лесопарка)
Тверской области (субъект Российской Федерации)

Способ лесопатологического обследования: 1. Визуальный
2. Инструментальный

Место проведения

Участковое лесничество	Урочище (дача)	Квартал (кварталы)	Выдел (выделы)	Площадь, га
<i>Баталинское</i>	<i>Баталинское</i>	<i>17</i>	<i>39</i>	<i>10,0</i>

Лесопатологическое обследование проведено на общей площади 10,0 га.

1. Визуальное лесопатологическое обследование.*

Наземное



Дистанционное



1.1. На площади 10,0 га фактическая таксационная характеристика лесного насаждения соответствует (не соответствует) таксационному описанию (нужное подчеркнуть).
несоответствия _____

Список участков с выявленными несоответствиями приведен в приложении 1 к настоящему Акту.

1.2. Лесные насаждения с нарушенной и утраченной устойчивостью выявлены на площади 10,0

Участковое лесничество	Урочище (дача)	Площадь, га		Причина ослабления (гибели)
		с нарушенной устойчивостью	с утраченной устойчивостью	
<i>Баталинское</i>	<i>Баталинское</i>	<i>10,0</i>		<i>343</i>
Итого		<i>10</i>		

Состояние обследованных лесных насаждений приведено в приложениях 1.1 – 1.4 к Акту в зависимости от метода проведения ЛНО.

1.3. В обследованных лесных участках прогнозируется:

Прогноз	Площадь, га
<i>Ослабление лесных насаждений</i>	
<i>Усыхание лесных насаждений различной степени</i>	
<i>Развитие очагов вредных организмов</i>	

1.4. Обнаружено загрязнение лесного участка отходами и выбросами:

промышленными


бытовыми

Вид загрязнения	Размеры загрязнения			Объем, кубм	Площадь загрязнения, га
	длина, м	ширина, м	высота, м		

ЗАКЛЮЧЕНИЕ

Оценка текущего санитарного и лесопатологического состояния лесных насаждений, назначенные профилактические мероприятия по защите лесов, агитационные мероприятия: кв. 17 выд. 39
Баталинского (Баталинского) участкового лесничества на площади 10,0
текущее санитарное состояние - усыхание деревьев единичное, лесопатологическое
единичные (не очаговые) местные поселения (заселение) стволовых вредителей (короедов),
назначено профилактические биотехнические мероприятия (ПБМ) - улучшение условий
обитания и размножения насекомоядных птиц - развешивание искусственных гнездовий
(в количестве 20 штук)

Исполнитель работ по проведению лесопатологического обследования:

ФИО *Александров А.С.* Подпись 
24.07.2010

Результаты проведения лесопатологического обследования лесных насаждений за июль 20 г.

Субъект Российской Федерации Тверская область Лесничество (лесопарк) Фировское
 Участковое лесничество Фировское (месяц) Фировское

Номер квартала	Номер выдела	Площадь выдела, га	Лесовое назначение	Категория защитных лесов	Номер лесного выдела	Площадь лесного выдела, га	Таксационная характеристика лесного насаждения						Распределение деревьев по категориям состояния, % от запаса										Признаки повреждения деревьев	Доля поврежденных деревьев, %	Причина ослабления поврежденных	Полный рубок, %	Назначенные мероприятия											
							состав	порода	возраст	средняя высота, м	средний диаметр	тип леса	полнота	тонн/га	число деревьев на проб. шт.	без признаков ослабления	слабо ослабленные	средне ослабленные	усыхающие	свежий сухой	старый сухой	свежий ветровал					старый ветровал	свежий бурелом	старый бурелом	аварийные деревья	Лесовая категория	Мероприятия						
1	2	3	4	5	6	7	8	9	10	11	12	13	14	15	16	17	18	19	20	21	22	23	24	25	26	27	28	29	30	31	32	33	34	площадь, га	вкл	ИВМ	10,0	
17	39	22,0	3	133	3	10,0	4	Б	75	26	37	ЕКНС	0,5	1	374	100	65	21	10		2	2					820	4	343	4								
							2	Ос																														
							4	Е																														


Графа 4 - "У" - эксплуатационные леса "У" - защитные леса
 графа 5 - код - 150 - общее защитные участки лесов
 графа 13 - С 3 - Сосняк заросший, ЕВне - Ельник кляновник
 графа 29 - код - 609 - местное поселение створовых врс.п.т.д.с.т.
 графа 31 - код - 630 - внутривидовая конкуренция
 графа 33 - ИВМ - профилактические биологические мероприятия (размещение скворечников в дупляках)
 610 - обработано створовыми врс.п.т.д.с.т.

Исполнитель работ по проведению лесопатологического обследования:

Ф.И.О. Александров А.С. Подпись 24.07.2020 Телефон 8(48239)31079

Дата составления документа 24.07.2020
 в графе 32 указывается до 4% поврежденных если более то уже ВС (Рубка лесных красных для информации указать не требуется)

Абрис участка
Баталинское участковое лесничество
Квартал 17 выдел 39 площадь 10,0 га



Сторона	Координаты		Румб	Длина
0-1	57°36'55.0 7	33°57'15.1 7	СВ:06	48
1-2	57°36'56.5 7	33°57'15.2 9	СВ:06	383
2-3	57°37'08.1 3	33°57'17.6 4	ЮВ:88	389
3-4	57°37'08.5 3	33°57'40.4 2	ЮЗ:42	271
4-5	57°37'01.1 7	33°57'29.6 3	ЮЗ:14	169
5-1	57°36'56.7 3	33°57'27.8 0	ЮЗ:89	206

Условные обозначения: X —

Исполнитель работ по проведению лесопатологического обследования:
 Ф.И.О. Александров А.С. Подпись [Signature]
 Дата составления документа 24.04.2020 Телефон 89301548751