


УТВЕРЖДАЮ:  
Министр лесного хозяйства хозяйства  
Тверской области  
(должность)  
Барышков В.В.   
(Ф.И.О., подпись)  
01.10.2020.  
(Дата)

## Акт лесопатологического обследования № 5025

лесных насаждений Фировского лесничества (лесопарка)  
Тверской области (субъект Российской Федерации)

Способ лесопатологического обследования: 1. Визуальный   
2. Инструментальный

### Место проведения

Участковое лесничество	Урочище (дача)	Квартал (кварталы)	Выдел (выделы)	Площадь, га
Шлинское	Покровское	43	1	1,1
Шлинское	Покровское	43	4	1,9

Лесопатологическое обследование проведено на общей площади 3,0 га.

**1. Визуальное лесопатологическое обследование.\***

Наземное

Дистанционное

1.1. На площади 1,1 га фактическая таксационная характеристика лесного насаждения соответствует (не соответствует) таксационному описанию (нужное подчеркнуть). Причины несоответствия \_\_\_\_\_

Список участков с выявленными несоответствиями приведен в приложении 1 к настоящему Акту.

1.2. Лесные насаждения с нарушенной и утраченной устойчивостью выявлены на площади 1,1 га:

Участковое лесничество	Урочище (дача)	Площадь, га		Причина ослабления (гибели)
		с нарушенной устойчивостью	с утраченной устойчивостью	
Шлиссское	Покровское	1,1		338
Итого		1,1		

Состояние обследованных лесных насаждений приведено в приложениях 1.1 – 1.4 к Акту в зависимости от метода проведения ЛПО.

1.3. В обследованных лесных участках прогнозируется:

Прогноз	Площадь, га
Ослабление лесных насаждений	
Усыхание лесных насаждений различной степени	
Развитие очагов вредных организмов	

1.4. Обнаружено загрязнение лесного участка отходами и выбросами:

промышленными

бытовыми

Вид загрязнения	Размеры загрязнения			Объем, кубм	Площадь загрязнения, га
	длина, м	ширина, м	высота, м		

**ЗАКЛЮЧЕНИЕ**

Оценка текущего санитарного и лесопатологического состояния лесных насаждений, назначенные профилактические мероприятия по защите лесов, агитационные мероприятия:

В квартале 43, выд.1 Шлиссского участкового лесничества на площади 1,1 га.

текущее санитарное состояние - усыхание деревьев единичное, лесопатологическое - единичные

(не очаговые) местные поселения (заселение) стволовыми вредителями, назначено

профилактические биотехнические мероприятия (ПБМ) - улучшение условий обитания и

размножения насекомоядных птиц - развешивание искусственных гнездовий (в количестве 3 шт.)


Исполнитель работ по проведению лесопатологического обследования:

Ф.И.О.

Голубев В.В.

Подпись \_\_\_\_\_

30.07.2020.



**1. Визуальное лесопатологическое обследование.\***

Наземное

Дистанционное

1.1. На площади 1,9 га фактическая таксационная характеристика лесного насаждения соответствует (не соответствует) таксационному описанию (нужное подчеркнуть). Причины несоответствия \_\_\_\_\_

Список участков с выявленными несоответствиями приведен в приложении 1 к настоящему Акту.

1.2. Лесные насаждения с нарушенной и утраченной устойчивостью выявлены на площади 1,9 га:

Участковое лесничество	Урочище (дача)	Площадь, га		Причина ослабления (гибели)
		с нарушенной устойчивостью	с утраченной устойчивостью	
Шлинское	Покровское	1,9		338
Итого		1,9		

Состояние обследованных лесных насаждений приведено в приложениях 1.1 – 1.4 к Акту в зависимости от метода проведения ЛШО.

1.3. В обследованных лесных участках прогнозируется:

Прогноз	Площадь, га
Ослабление лесных насаждений	
Усыхание лесных насаждений различной степени	
Развитие очагов вредных организмов	

1.4. Обнаружено загрязнение лесного участка отходами и выбросами:

промышленными

бытовыми

Вид загрязнения	Размеры загрязнения			Объем, кубм	Площадь загрязнения, га
	длина, м	ширина, м	высота, м		

**ЗАКЛЮЧЕНИЕ**

Оценка текущего санитарного и лесопатологического состояния лесных насаждений, назначенные профилактические мероприятия по защите лесов, агитационные мероприятия:

В квартале 43, выд.1 Шлинского участкового лесничества на площади 1,9 га.

текущее санитарное состояние - усыхание деревьев единичное, лесопатологическое - единичные

(не очаговые) местные поселения (заселение) стволовыми вредителями, назначено

профилактические биотехнические мероприятия (ПБМ) - улучшение условий обитания и

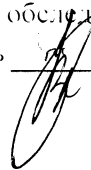
размножения насекомоядных птиц - развешивание искусственных гнездовий (в количестве 4 шт.)

Исполнитель работ по проведению лесопатологического обследования:

Ф.И.О.

Голубев В.В.

Подпись



\* Раздел включается в акт, в случае проведения лесопатологического обследования визуальным способом

Результаты проведения лесного инвентарного обследования лесных насаждений за ноябрь 20 20 г. (месяц)

Субъект Российской Федерации Иверская область Лесничество (лесопарк) Фировское  
 Участковое лесничество Шинское Урошение (лесная дача) Покровское

Номер квартала	Номер выдела	Площадь выдела, га	Лесное назначение	Категория запитных лесов	Номер лесного выдела	Площадь лесного выдела, га	Площадь лесного выдела, га	Таксационная характеристика лесного насаждения						Число деревьев на проб. шт.	Распределение деревьев по категориям состояния, %										Назначенные мероприятия								
								состав	порота	возраст	средняя высота, м	средний диаметр	тип леса		плотность	тоннет	запас, куб. м/га	от признаков	осажденные	сильно	осажденные	убывающие	свежий сухостой	старый сухостой	свежий ветровал	старый ветровал	свежий оузелом	старый оузелом	аварийные	признаки повреждения	доля поврежденных деревьев, %	причина осаждения	повреждения
1	2	3	4	5	6	7	8	9	10	11	12	13	14	15	16	17	18	19	20	21	22	23	24	25	26	27	28	29	30	31	32	33	34
43	1	2,2	3	149	4	1,1	10 С	120	27	26	СЧ	0,5	2	24	50	50	40	5	5	5	5	5	5	5	5	5	820	5	338	5	ПБМ	1,1	
43	4	2,5	3	149	4	1,9	10 С	110	26	32	СЧ	0,6	2	27	50	50	45	5	5	5	5	5	5	5	5	820	5	338	5	ПБМ	1,9		

Графа 4 - смешанные леса "3" - смешанные леса  
 графа 5 - кол - 150 - осмол запитные участки лесов  
 графа 13 - С4 - Сосняк черничник, Кле - Ельник мелколиственный  
 графа 29 - кол - 609 - смешанные лесные участки с участием врс-плетей 610 - срублено стволками врс-плетями  
 графа 31 - кол - 630 - вх привидовая конкуренция  
 графа 33 - ЛБД1 - профилактивные биотехнические мероприятия для предотвращения сквершения в дщелюк  
 Показатели, не соответствующие описанию таксационному описанию, отмечаются \*%.

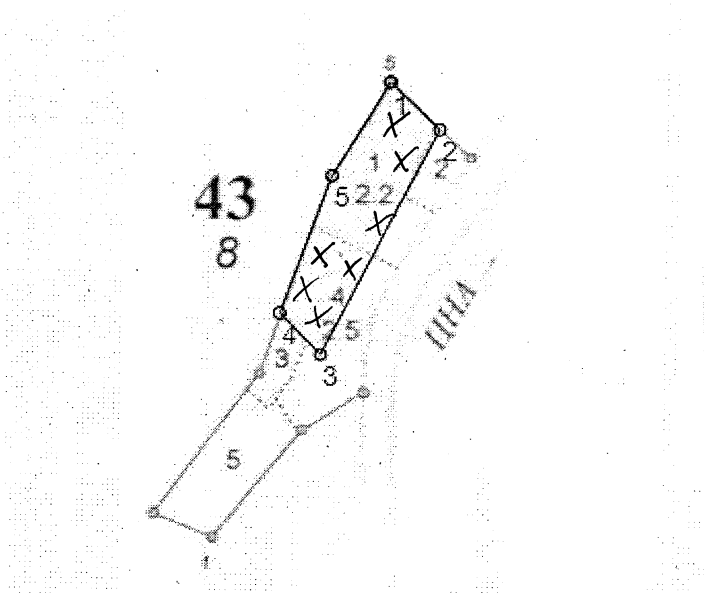
Исполнитель работ по проведению лесного инвентарного обследования:  
 Ф.И.О. Голубев В.В. Подпись 30.07.2020 Телефон 8(48239)31079  
 Дата составления документа 30.07.2020 Телефон 8(48239)31079  
 в графе 32 указывается до 4% поврежденных деревьев (для информации о повреждении)

## Абрис участка №13

ГКУ «Фировское лесничество Тверской области»

Шлинское участковое лесничество

Квартал 43 выдел 1,4 площадь 3,0 га



Сторона	Координаты		Румб	Длина
1-2	57° 26' 48.42	33° 54' 54.52	ЮВ:57	90
2-3	57° 26' 46.56	33° 54' 58.51	ЮЗ:17	338
3-4	57° 26' 36.88	33° 54' 49.10	СЗ:55	77
4-5	57° 26' 38.67	33° 54' 45.80	СВ:10	195
5-1	57° 26' 44.52	33° 54' 50.29	СВ:21	146

Условные обозначения:

Исполнитель работ по проведению лесопатологического обследования:

Ф.И.О. Климов В. В.Подпись [Signature]Дата составления документа 30.07.2020 Телефон