


УТВЕРЖДАЮ:  
Министр лесного хозяйства хозяйства  
Тверской области  
(должность)  
Барышков В.В.   
(Ф.И.О., подпись)  
12.10.2020.  
(Дата)

## Акт лесопатологического обследования № 5080

лесных насаждений Фировского лесничества (лесопарка)  
Тверской области (субъект Российской Федерации)

Способ лесопатологического обследования: 1. Визуальный   
2. Инструментальный

### Место проведения

Участковое лесничество	Урочище (дача)	Квартал (кварталы)	Выдел (выделы)	Площадь, га
Шлинское	Память Ильича	41 (303)	8	3,2

Лесопатологическое обследование проведено на общей площади 3,2 га.

**1. Визуальное лесопатологическое обследование.\***

Наземное



Дистанционное



1.1. На площади 3.2 га фактическая таксационная характеристика лесного насаждения соответствует (не соответствует) таксационному описанию (нужное подчеркнуть). Причины несоответствия \_\_\_\_\_

Список участков с выявленными несоответствиями приведен в приложении 1 к настоящему Акту.

1.2. Лесные насаждения с нарушенной и утраченной устойчивостью выявлены на площади 3.2 га:

Участковое лесничество	Урочище (дача)	Площадь, га		Причина ослабления (гибели)
		с нарушенной устойчивостью	с утраченной устойчивостью	
Щинское	Память Ильича	3.2		343
Итого		3.2		

Состояние обследованных лесных насаждений приведено в приложениях 1.1 – 1.4 к Акту в зависимости от метода проведения ЛНО.

1.3. В обследованных лесных участках прогнозируется:

Прогноз	Площадь, га
Ослабление лесных насаждений	
Усыхание лесных насаждений различной степени	
Развитие очагов вредных организмов	

1.4. Обнаружено загрязнение лесного участка отходами и выбросами:

промышленными

бытовыми

Вид загрязнения	Размеры загрязнения			Объем, кубм	Площадь загрязнения, га
	длина, м	ширина, м	высота, м		

**ЗАКЛЮЧЕНИЕ**

Оценка текущего санитарного и лесопатологического состояния лесных насаждений, назначенные профилактические мероприятия по защите лесов, агитационные мероприятия:

квартал.41(303), выд.8 Шлинского (к-з Память Ильича) участкового лесничества на площади 3.2

текущее санитарное состояние - усыхание деревьев единичное, лесопатологическое - единичные

(не очаговые) местные поселения (заселение) стволовых вредителей, назначено

профилактические биотехнические мероприятия (ПБМ) - улучшение условий обитания и


размножения насекомоядных птиц - развешивание искусственных гнездовий (в количестве 6 шт.)

Исполнитель работ по проведению лесопатологического обследования:

Ф.И.О.

Голубев В.В.

Подпись



24.07.2020

\* Раздел включается в акт, в случае проведения лесопатологического обследования визуальным способом

**Результаты проведения лесного логического обследования лесных насаждений за \_\_\_\_\_ июля \_\_\_\_\_ 20 20 г.**  
(месяц)

Субъект Российской Федерации \_\_\_\_\_ . Лесничество (лесопарк) \_\_\_\_\_ Фировское  
Участковое лесничество \_\_\_\_\_ . Урочище (лесная дача) \_\_\_\_\_ Фировское

Номер квартала	Номер выдела	Площадь выдела, га	Целевое назначение	Категория запятных лесов	Номер лесного выдела	Площадь лесного выдела	Площадь выдела, га	Таксационная характеристика лесного насаждения								Число деревьев на проб. шт.	Распределение деревьев по категориям состояния, %	Признаки порежения деревьев	Доля поврежденных деревьев, %	Причина ослабления поврежденных	Полесный рубок, %	Назначенные мероприятия														
								состав	порода	возраст	средняя высота, м	средний диаметр	тип леса	полнота	фонитет							запас, куб. м/га	от запаса	ослабленные	ослабленные	ослабленные	ослабленные	старый сухостой	старый сухостой	старый сухостой	старый сухостой	старый сухостой	старый сухостой	старый сухостой	старый сухостой	старый сухостой
1	2	3	4	5	6	7	8	9	10	11	12	13	14	15	16	17	18	19	20	21	22	23	24	25	26	27	28	29	30	31	32	33	34			
1(30)	8	3,2	3	120	5	3,2	5	1	78	28	29	ЕКИС	0,5	1	26		63	25	9	2	1						820	3	343	3				ШМ	3,2	

Графа 4 "У" - эксплуатационные леса "З" - запятные леса  
 Графа 5 код - 150 - особо ценные участки лесов  
 Графа 13 Сл - сосняк беринский, ЕКис - Ельничек кисличный  
 Графа 29 код - 609 - лесное насаждение ствольных вредителями 610 - отработано ствольными вредителями  
 Графа 31 код - 630 - внутривидовая конкуренция  
 Графа 33 ЕИХЛ - профилакцискне ополехническне мероприятия (разветвление скворечников и другие)

Пояснения, не соответствующие таксационному описанию, отмечаются «\*».

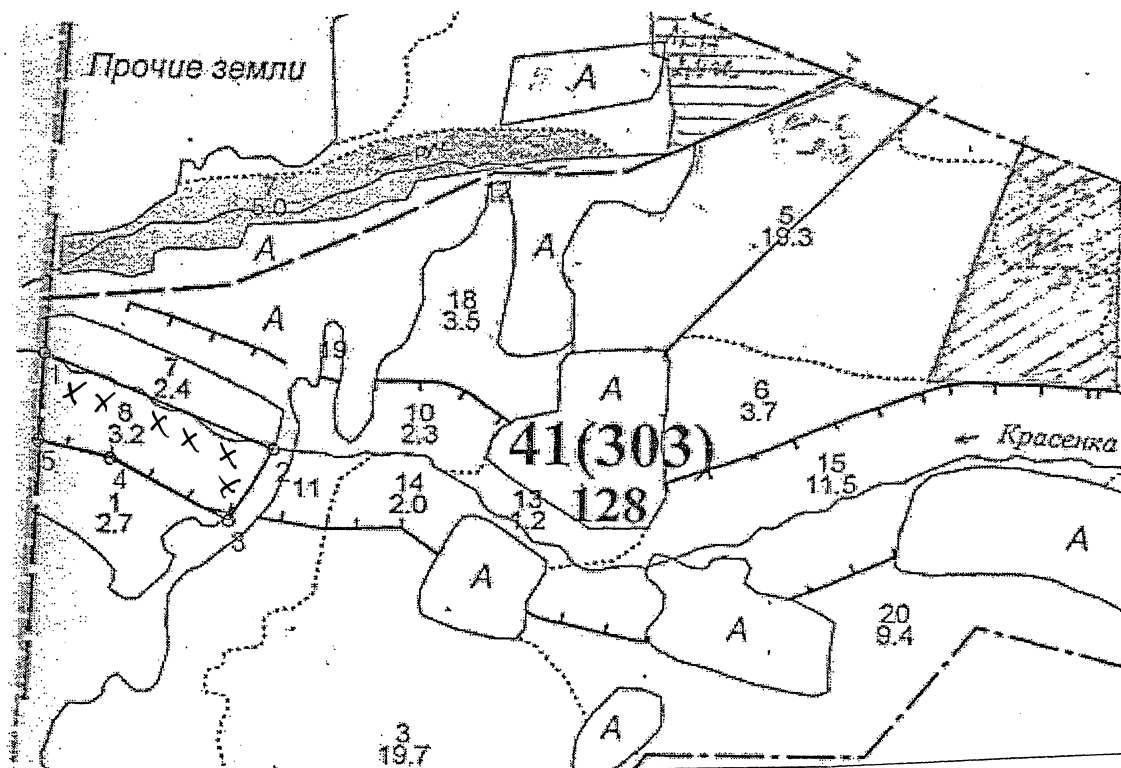
Исполнитель работ по проведению лесного логического обследования:  
 Ф.И.О. \_\_\_\_\_ Подпись \_\_\_\_\_  
 Дата составления документа \_\_\_\_\_ 24.07.2020 \_\_\_\_\_  
 в графе 3 указывается до 4% поврежденная площадь, если более, то уже 30 Р. Площадь лесного участка с информацией о выделении в печать 8(48239)31079

Абрис участка №

ГКУ «Фировское лесничество Тверской области»

Шлинское участковое лесничество

Квартал 41 (303) выдел 8 площадь 3,2 га



Сторона	Координаты	Румб	Длина
1-2	57° 17' 12.44 33° 54' 48.25	ЮВ:77	330
2-3	57° 17' 9.74 33° 54' 57.63	ЮЗ:22	113
3-4	57° 17' 13.13 33° 55' 1.17	СЗ:72	178
4-5	57° 17' 17.10 33° 54' 43.15	СЗ:86	99
5-1	57° 17' 13.37 33° 54' 42.70	СЗ:6	117

Условные обозначения: X -

Исполнитель работ по проведению лесопатологического обследования:

Ф.И.О. Полядел В.В. Подпись [Signature]

Дата составления документа 24.07.2020 Телефон